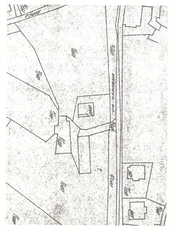

3. März1972

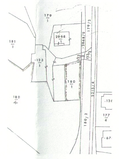

1974

1977

1994

1999

aktuelles Mappenblatt /estratto di mappa attuale

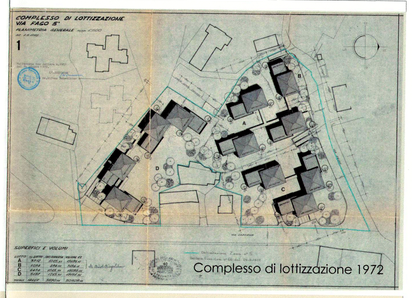

Complesso di lottizzazione 1972

BESTAND

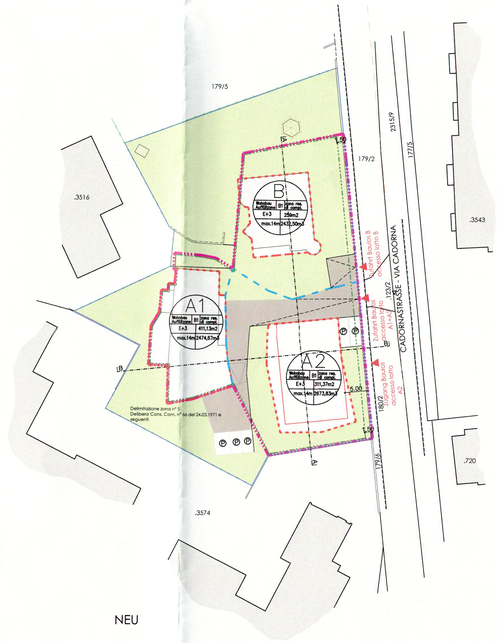

NEU

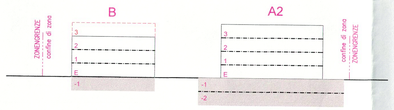

SCHNITT A-A - SEZIONE A-A

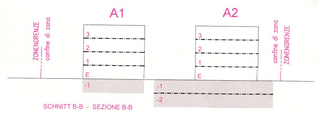

SCHNITT B-B - SEZIONE B-B

BAULOSVERTEILUNG - LOCALIZZAZIONE DEI LOTTI

LEGENDE - LEGENDA

A	
B	
C	D
E	F

A = Baulosnummer
numero del lotto

B = Nutzungsbestimmung/ Zone BLP
Destinazione d'uso/ zona Puc

C = Erdgeschoss + Stockianzahl
piano terra + n° piani

D = maximale überbaubare Fläche m^2
superficie coperta massima m^2

E = maximale Höhe
altezza massima

F = maximale Kubatur m^3
cubatura massima m^3

Zonengrenze Durchführungsplan
confine di zona piano di attuazione

oberirdische Bebauungsgrenze
limite di area edificabile dei fuori terra

unterirdische Bebauungsgrenze
limite di area edificabile dei piano interrato

Baulosgrenze
confine di lotto

Bebauungsfläche
area edificabile

bestehende Gebäude außerhalb der Zone
edifici esistenti fuori zona

Rampe (nicht bindend)
rampa (non vincolante)

privater befahrbarer Weg
percorso veicolare privato

Einfahrt
passo carrabile

Fläche für Grüngestaltung
spazi a verde

Private Parkplätze
parcheggi privati

Abbruch
demolizione

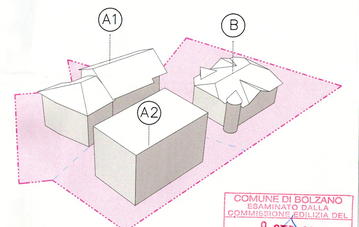

COMUNE DI BOLZANO
ESAMINATO DALLA
COMMISSIONE EDILIZIA DEL
9 OKT. 2013
GEPRÜFT VON DER
BAUKOMMISSION
STADTGEMEINDE BOZEN

GEMEINDE BOZEN
COMUNE DI BOLZANO

DURCHFÜHRUNGSPLAN
PIANO DI ATTUAZIONE

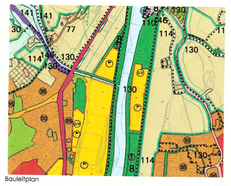

Bauleitplan

Projektant:

STADTGEMEINDE BOZEN
061758 30 VIII 13
PROTOCOLLO GENERALE
PROTOCOLLO STELLE

ORDINE DEGLI ARCHITETTI
ARCHITEKTENKAMMER
DER PROVINZ BOZEN
DELLA PROVINCIA DI BOLZANO

Wohnbauzone B3 - zona residenziale B3

Jänner 2012
Gennaio 2012

Durchführungsplan aus Privatinitiative
Zone Cadornastraße - Bozen

Piano attuativo d'iniziativa privata
area in via Cadorna - Bolzano

RECHTSPLAN - PIANO NORMATIVO

1:500

Blatt
D1

PETER PLATTNER
ARCHITEKT

Via Raffaello Sanzio Str. 3d - Bolzano Bozen Tel. 0471 972587 Fax. 0471 981389 E-MAIL info@arkitekt.it

Projektverfasser: Dr. Arch. Peter Plattner