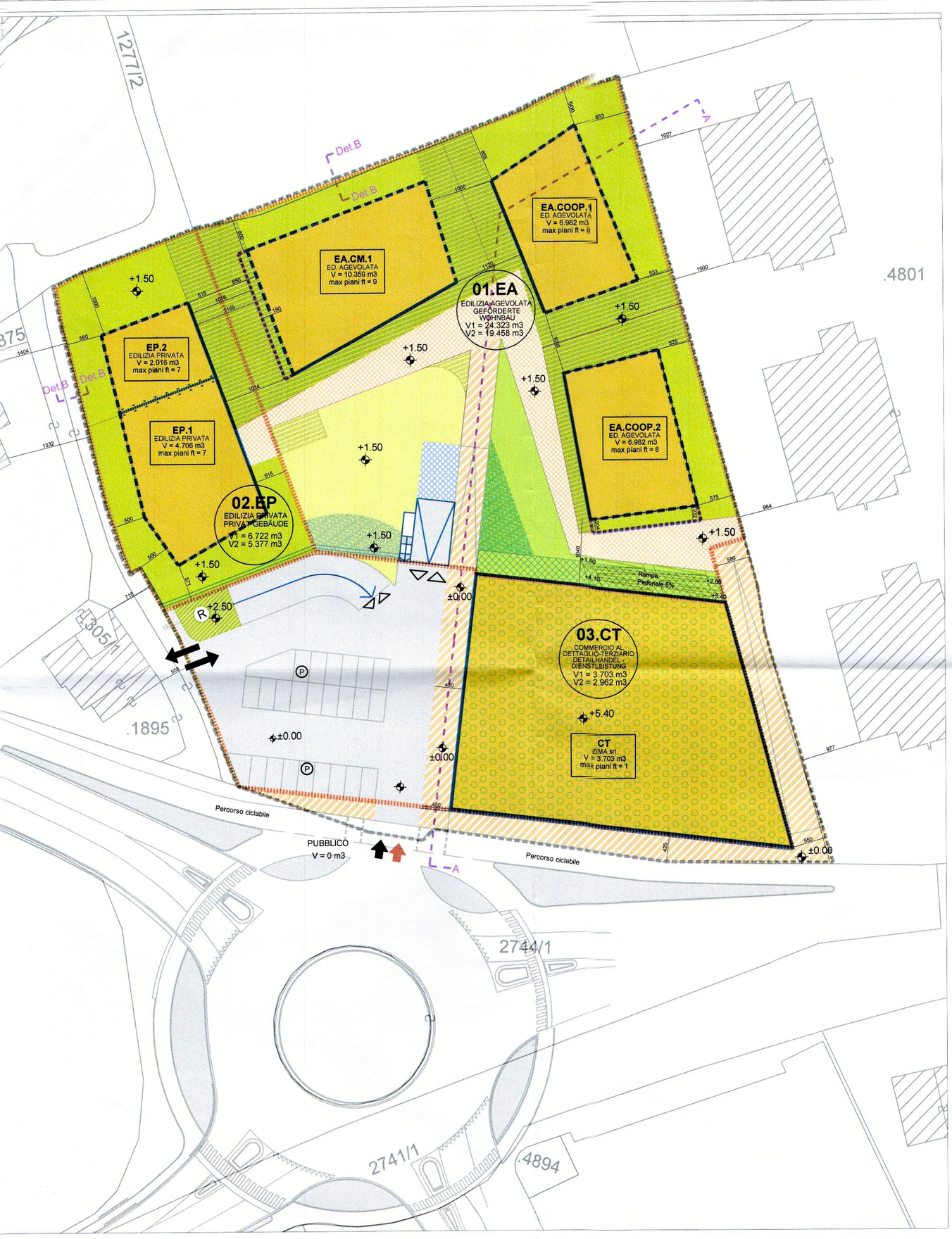

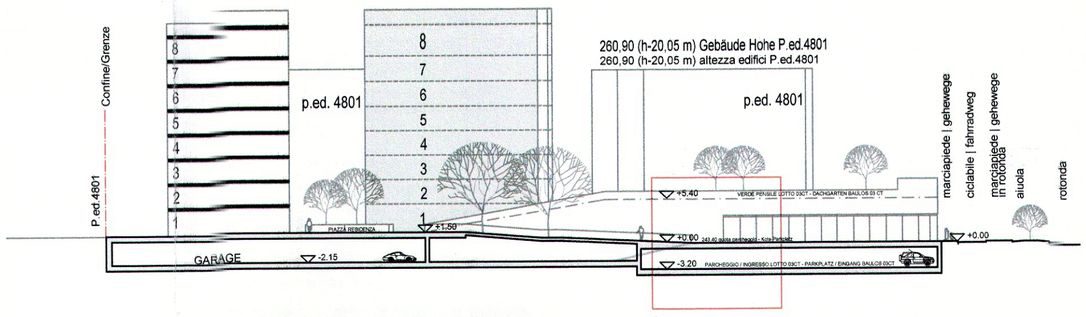

SEZIONE SCHNITT A 1/500

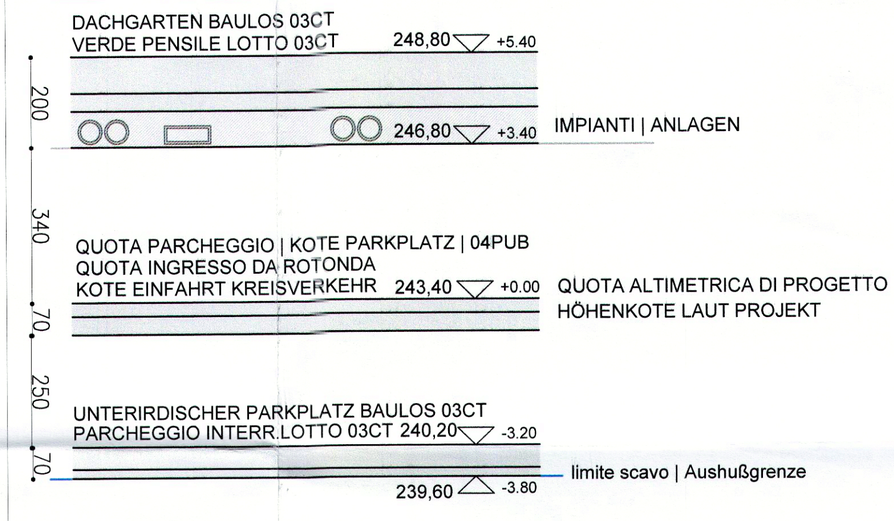

DETTAGLIO | DETAIL "A" 1/100

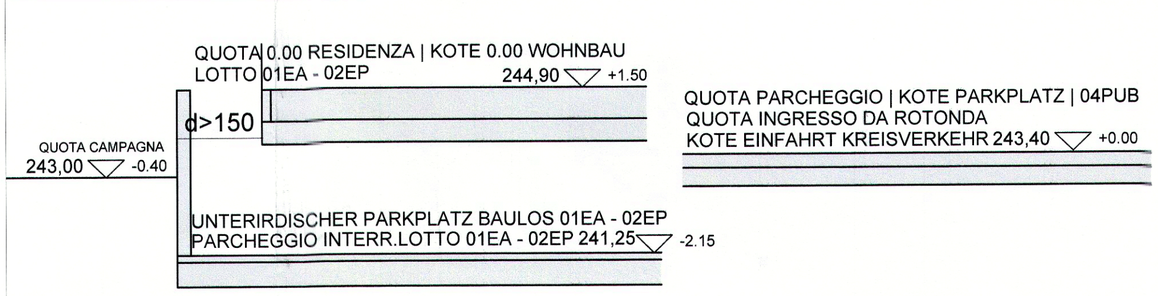

DETTAGLIO | DETAIL "B" 1/100

PIANO NORMATIVO | RECHTSPLAN - 1/500

LEGENDA | LEGENDE

- CONFINE DI ZONA / ZONENGRENZE
- CONFINE LOTTO / BAULOS GRENZE
- +1.50 QUOTA ALTIMETRICA DI PROGETTO / PROJEKTKOTE
- DISTANZE / MASSLINIE
- EP.2 EDILIZIA PRIVATA V = 2.016 m3 max piani ft = 7 — MINIMA UNITA' DI INTERVENTO / MINDESTEINGRIFFSEINHEIT
- LIMITE MASSIMA EDIFICABILITÀ FUORI TERRA / OBERIRDISCHE MAXIMALE BAUGRENZE
- ALLINEAMENTI OBBLIGATORI VINCOLANTI / BINDENDE BAUFLUCHTEN
- LIMITE DI EDIFICAZIONE AGGETTI DAL II° PIANO / BAUGRENZE FÜR VORSPRÜNGE VON II° STOCK
- ADERENZA TRA FABBRICATI VINCOLANTE / BINDENDER ANBAU ZWISCHEN GEBÄUDEN
- ACCESSO ALLA ZONA | ACCESSO ALLA ZONA VV.FF. / EINGANG ZU DER ZONE | EINGANG ZU DER ZONE VV.FF.
- PASSAGGIO VERSO LOTTI CONFINATI / DURCHFART ZU ANDEREN BAULOSEN
- ACCESSO CARRAIO AGLI INTERRATI / KFZ - DURCHFAHRT ZU DEM UNTERGESCHOSS
- OPERE DI MITIGAZIONE ACUSTICA / LÄRMSCHUTZMAßNAHMEN
- CANALE DI SERVIZIO ISPEZIONE IMPIANTI TECNICI / TECHNISCHER ISPENKTION KANAL

DESTINAZIONE D'USO DEI SUOLI / NUTZUNGSART DES GRUNDES

- VERDE PUBBLICO - CAMPI GIOCO PER BAMBINI | con ACCESSIBILITA' DI EMERGENZA / ÖFFENTLICHES GRÜN - KINDERSPIELPLATZ | mit NOTDURCHGANG
- VERDE PRIVATO | con ACCESSIBILITA' DI EMERGENZA / PRIVATES GRÜN | mit NOTDURCHGANG
- SUPERFICIE SISTEMATA A VERDE - LOTTO AGEVOLATO 01EA / GRÜN FLAECHE - BAULOS 01EA
- SUPERFICIE SISTEMATA A VERDE - LOTTO AGEVOLATO 01EA / GRÜN FLAECHE - BAULOS 01EA
- PERMEABILITÀ PROFONDA / UNVERSIGELTE FLAECHE
- (P) PARCHEGGIO PUBBLICO / ÖFFENTLICHE PARKPLÄTZE
- (R) ISOLA ECOLOGICA / RECYCLINGSTELLE
- MARCIAPIEDE PUBBLICO - ACCESSIBILITA' DI EMERGENZA / ÖFFENTLICHES FUSSWEGE - NOTDURCGANG
- SUPERFICI PEDONALI - ACCESSIBILITA' DI EMERGENZA / FUSSWEGE - NOTDURCGANG
- POZZO DI LUCE / LICHTHOF
- RAMPA ACCESSO/USCITA CARRABILE AUTORIMESSE INTERRATE / RAMPE EIN-UND AUSFAHRTSBEREICH
- SCALA / TREPPE

SCHEMA DI UTILIZZO / NUTZUNGSSCHEMA

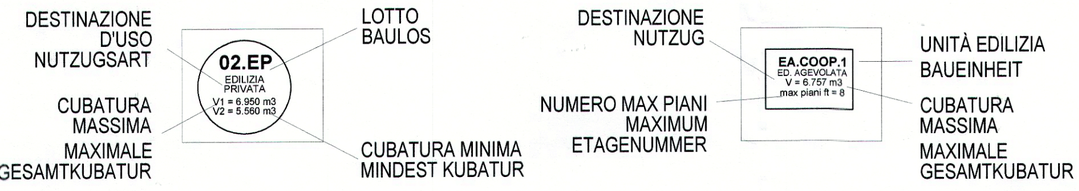

COMUNE DI BOLZANO / GEMEINDE BOZEN

PROVINCIA AUTONOMA DI BOLZANO / AUTONOME PROVINZ BOZEN

PROGETTO - PROJEKT: **ZONA RESIDENZIALE DI ESPANSIONE C2 - DRUSO OVEST / WOHNBAUZONE C2 ERWEITERUNGSZONE - DRUSO WEST**

VARIANTE NON SOSTANZIALE AL PIANO DI ATTUAZIONE - DURCHFüRUNGSPLAN

COMMITTENTE-BAUHERR: **ZIMA COSTRUZIONI** srl Bolzano
CONFCOOPERATIVE BOLZANO
LEGACOOPBUND BOLZANO
ARCHE' IN KVW BOLZANO

PROGETTISTA-PROJEKTANT: **ARCHITETTI FABIO ROSSA | ANDREA SACCANI | CARLO BASSETTI**
area17 architetti associati
Via Altmann Str. n°17 - 39100 Bolzano
T: +39 0471 933710 - F: +39 471 922521
e.mail: andrea@area17.it

DATA-DATUM: 17.01.2014

OGGETTO-OBJEKT: **T3 - PIANO NORMATIVO - RECHTSPLAN**

№ 58847 23 LUG. 2015

SCALA-MASS: 1:500

L:\PROJEKT\ALTO ADIGE\BOLZANO\VIA DRUSO - ZIMA\PDA\PDA VARIANTE 2015\PDA